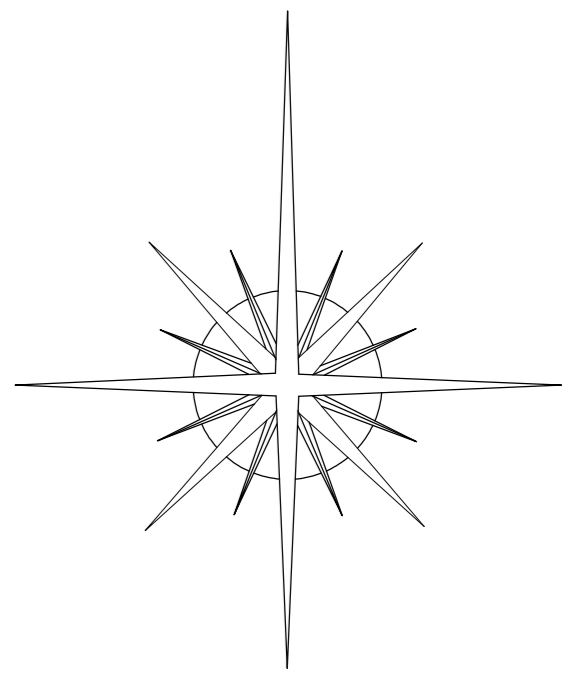


ORIENTAÇÃO

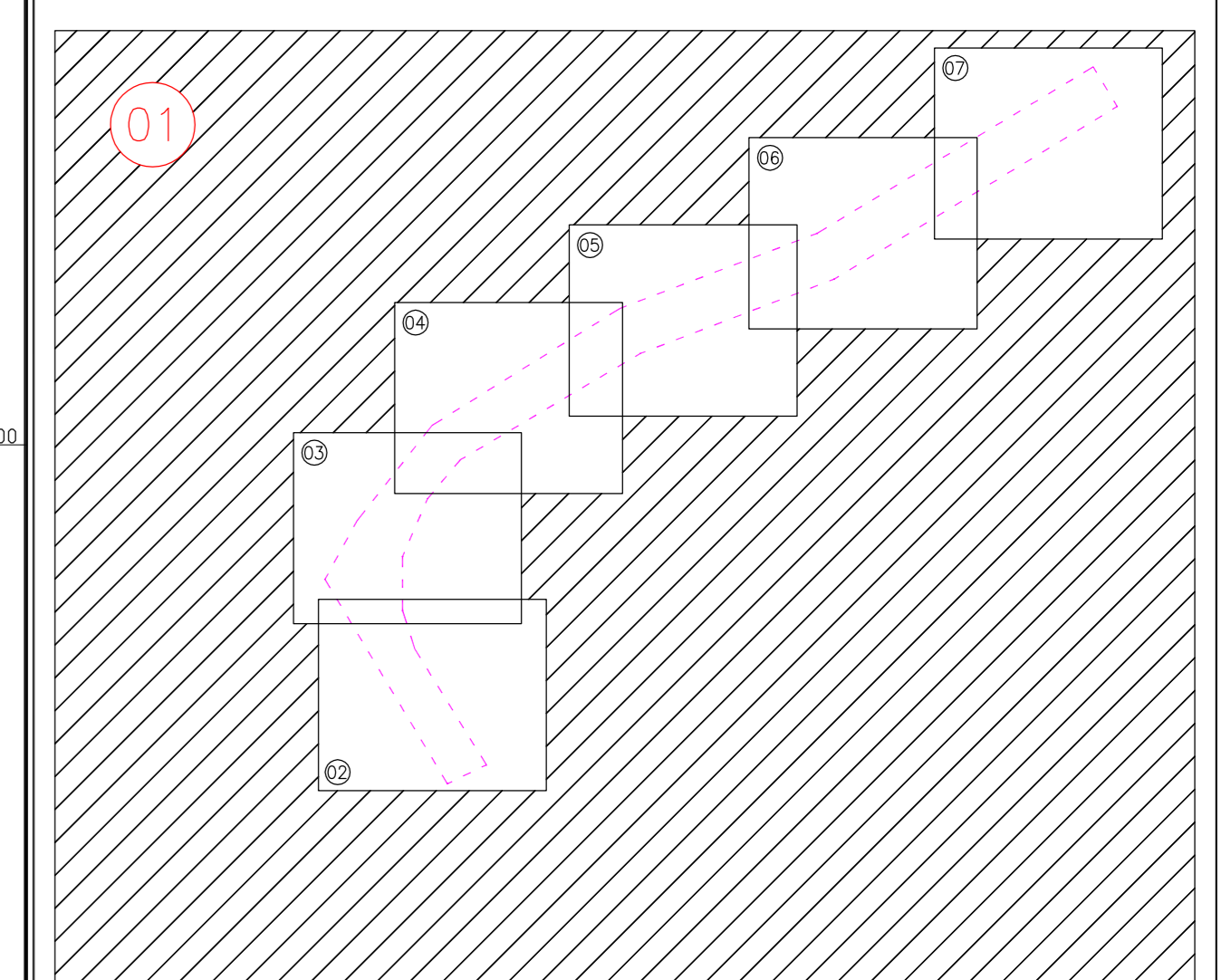
N. Q.



NOTAS

- 1 - LEVANTAMENTO BATIMÉTRICO REALIZADO NOS DIAS 19-07-2013 A 02-08-2013
- 2 - AUTORIZAÇÃO DO LEVANTAMENTO NO CHM Nº 253/13
- 3 - COTAS EM METROS REFERIDAS AO ZERO HIDROGRÁFICO, OBTIDAS COM ECOBATÍMETRO MULTIFEIXE E MONOFEIXE
- 4 - COORDENADAS EM UTM, REFERIDAS AO DATUM HORIZONTAL WGS - 84, OBTIDAS COM POSICIONAMENTO ELETRÔNICO POR RECEPTOR DGPS EM TEMPO REAL (ASSINATURA OMNISTAR)
- 5 - MERIDIANO CENTRAL 33º W
- 6- CURVAS DE NÍVEL (ISOBATIMÉTRICAS) DE METRO EM METRO
- 7- SORT (XYZ) USADO PARA CONFEÇÃO DAS PLANTAS: RAIOS 10m
- 8- AS LINHAS DE CONTOURNO FORAM OBTIDAS PELO GOOGLE EARTH E SERVEM APENAS COMO REFERENCIAL GRÁFICO PARA LOCALIZAÇÃO
- 9- O CADASTRO DO PORTO FOI FORNECIDO PELA CONTRATADA (PLANTA TOPOGRÁFICA 05/2012)


ARTICULAÇÕES



LEGENDAS

- COTAS BATIMÉTRICAS**
- COTAS acima do zero hidrográfico
 - COTAS de 0,00m a 4,99m
 - COTAS de 5,00m a 7,99m
 - COTAS de 8,00m a 10,99m
 - COTAS de 11,00m a 13,99m
 - COTAS abaixo de 14,00m
- CONVENÇÕES TOPOGRÁFICAS**
- CURVAS DE NÍVEL
 - LINHA DE COSTA
 - ÁREA DO ESCOPO DE SERVIÇO

Descrição	nº	Data	Proj.
REVISÕES			



Contratante: **CIA DOCAS DA PARAÍBA**

Desenho: Guilherme Ueda Projeto: **LEVANTAMENTO BATIMÉTRICO**

Verificação: Sérgio Correia Desenho: **LEVANTAMENTO BATIMÉTRICO DO CANAL DE ACESSO AO PORTO DE CABEDELO**

Engº Resp.: Petronio Achilles Data: 08/08/2013 Escala: 1:10000 Nº Desenho: 01.HD.002/13-DW.HD.001-REV00